

«СОГЛАСОВАНО»

Глава ГО Красноуральск  
Кузьминых Д.Н.

« 20 » 06 2022 г.

«СОГЛАСОВАНО»

Начальник ОГИБДД ОМВД  
России по г. Красноуральску  
Стяжкин И.С.

« 20 » 06 2022 г.

«УТВЕРЖДАЮ»

Заведующий МБДОУ  
Детский сад № 22

Мотовилова Т.А.

« 20 » 06 2022 г.

## ПАСПОРТ

дорожной безопасности образовательной организации  
МБДОУ Детский сад № 22 (ул. Каляева, 4).

2022 год

Общие сведения

Тип образовательной организации: Детский сад  
Юридический адрес: 624330 Свердловская область, г. Красноуральск.  
ул. Катая, 4  
Фактический адрес: 624330 Свердловская область, г. Красноуральск  
ул. Катая, 4

Руководитель образовательной организации:  
Директор (заведующий), ФИО: Заведующий, Мотовилова Т.А.,  
телефон: 8 (34343) 2-17-11

Заместитель директора  
по учебной работе, ФИО:  
телефон:

Заместитель директора  
по воспитательной работе, ФИО: Старший воспитатель, Лобанова В.П.,  
телефон: 8 (34343) 2-17-11

Ответственные работники  
муниципального органа  
образования,

должность: Специалист МКУ "ТорВО",  
ФИО: Алфера С.М.  
Телефон: 8 (34343) 2-15-20

Ответственные от  
Госавтоинспекции,  
должность: Инспектор ДПС,  
ФИО: Новикова И.А.  
Телефон: 8 (34343) 27-2-37

Ответственные работники  
за мероприятия по профилактике  
детского травматизма,  
должность: Старший воспитатель,  
ФИО: Лобанова В.П.  
Телефон: 8 (34343) 2-17-11

Исполнитель или ответственный работник дорожно-эксплуатационной

организации, осуществляющей содержание улично-дорожной сети (УДС)\*,

Исполнитель: Директор МУП "Муниципальный заказчик",

ОБЛ. Оршанино О.В.

Телефон 8 (34343) 2-19-00

Исполнитель или ответственный работник дорожно-эксплуатационной

организации, осуществляющей содержание технических средств

организации, осуществляющей движение (ТСОД)\*,

Исполнитель: Директор МУП "Муниципальный заказчик",

ОБЛ. Оршанино О.В.

Телефон 8 (34343) 2-19-00

Количество обучающихся (учащихся, воспитанников): 75

Каждый класс по БДЛ в каждой возрастной группе и фойе I этажа

Каждый класс по БДЛ: не имеется

Каждый автобус (площадки) по БДЛ: нет

Каждый автобус в образовательной организации: нет

Каждый автобус: нет

Время занятий в образовательной организации:

1-й смена с 7-30 до 18-00 -

2-й смена -

Исполнитель: Директор

Телефоны оперативных служб:

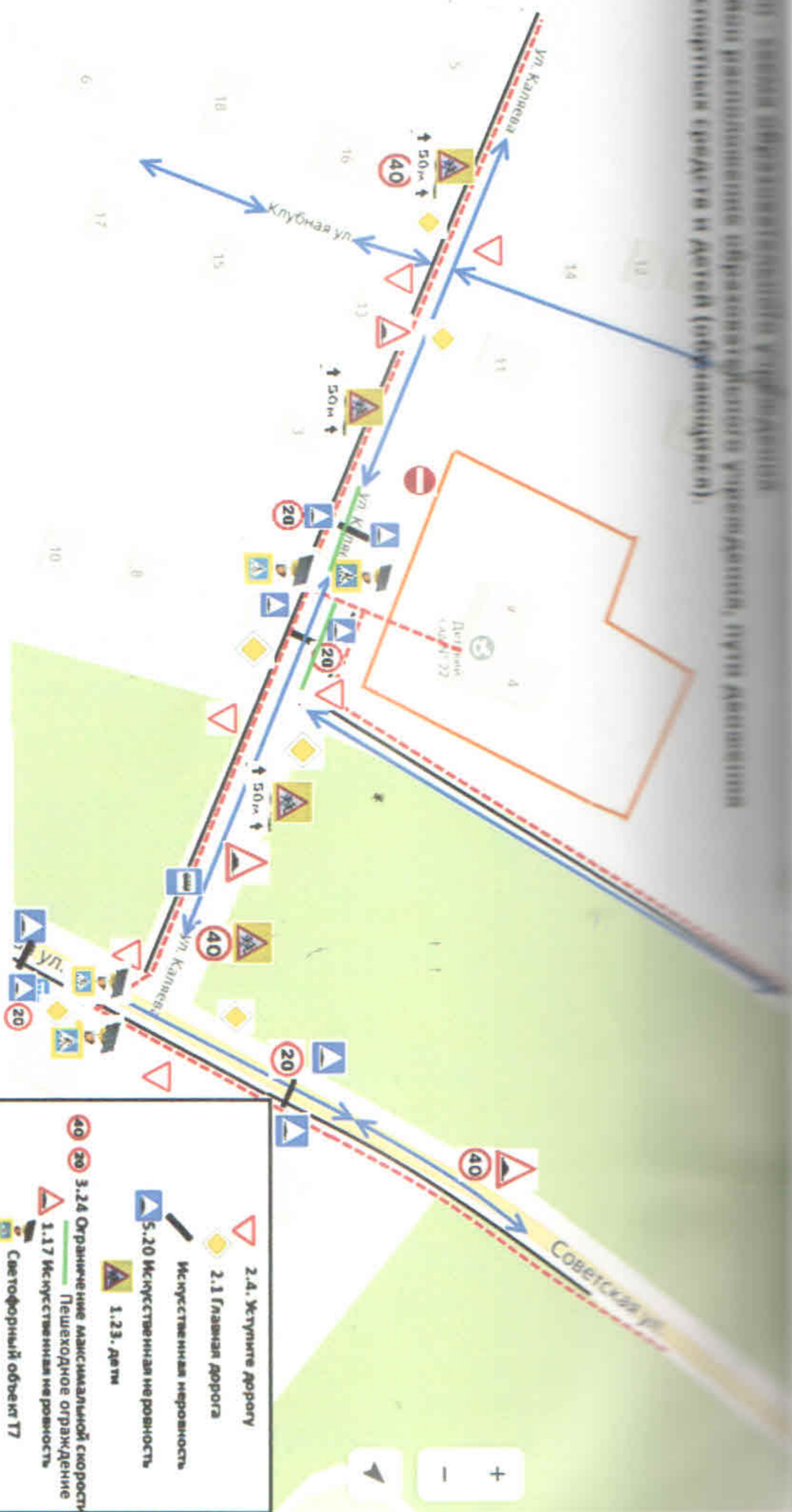
01 (010)

02 (020)

03 (030)

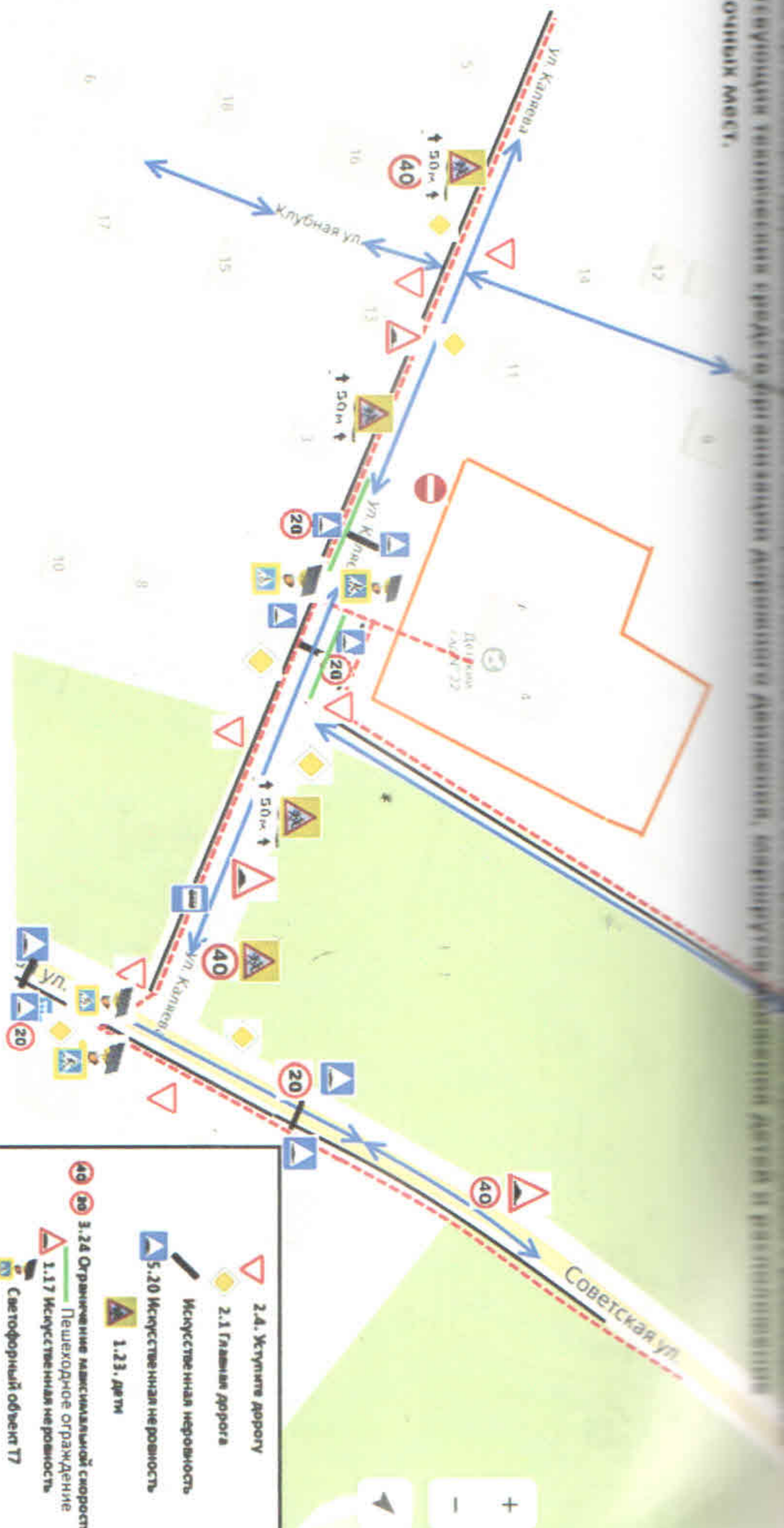
- 1. План-схема образовательной организации (сокращение – ОО).
- 2. Организация дорожного движения в непосредственной близости от образовательной организации с размещением соответствующих дорожных средств организации дорожного движения, маршруты движения детей и расположение парковочных мест.
- 3. Маршруты движения организованных групп детей от образовательной организации к стадиону, парку или спортивно-оздоровительному комплексу.
- 4. Пути движения транспортных средств к местам разгрузки/погрузки и размещения безопасные пути передвижения детей по территории образовательной организации.
- 5. Информация об обеспечении безопасности перевозок детей специальным транспортным средством (автобусом).
- 6. Общие сведения.
- 7. Маршрут движения автобуса образовательной организации.
- 8. Безопасное расположение остановки автобуса у образовательной организации.
- 9. План-схема пути движения транспортных средств и детей при проведении дорожных ремонтно-строительных работ.
- 10. План-схема пути движения образовательной организации.

1. План территории образовательного учреждения  
 2. Район размещения образовательного учреждения, пути движения транспортных средств и детей (обозначены).



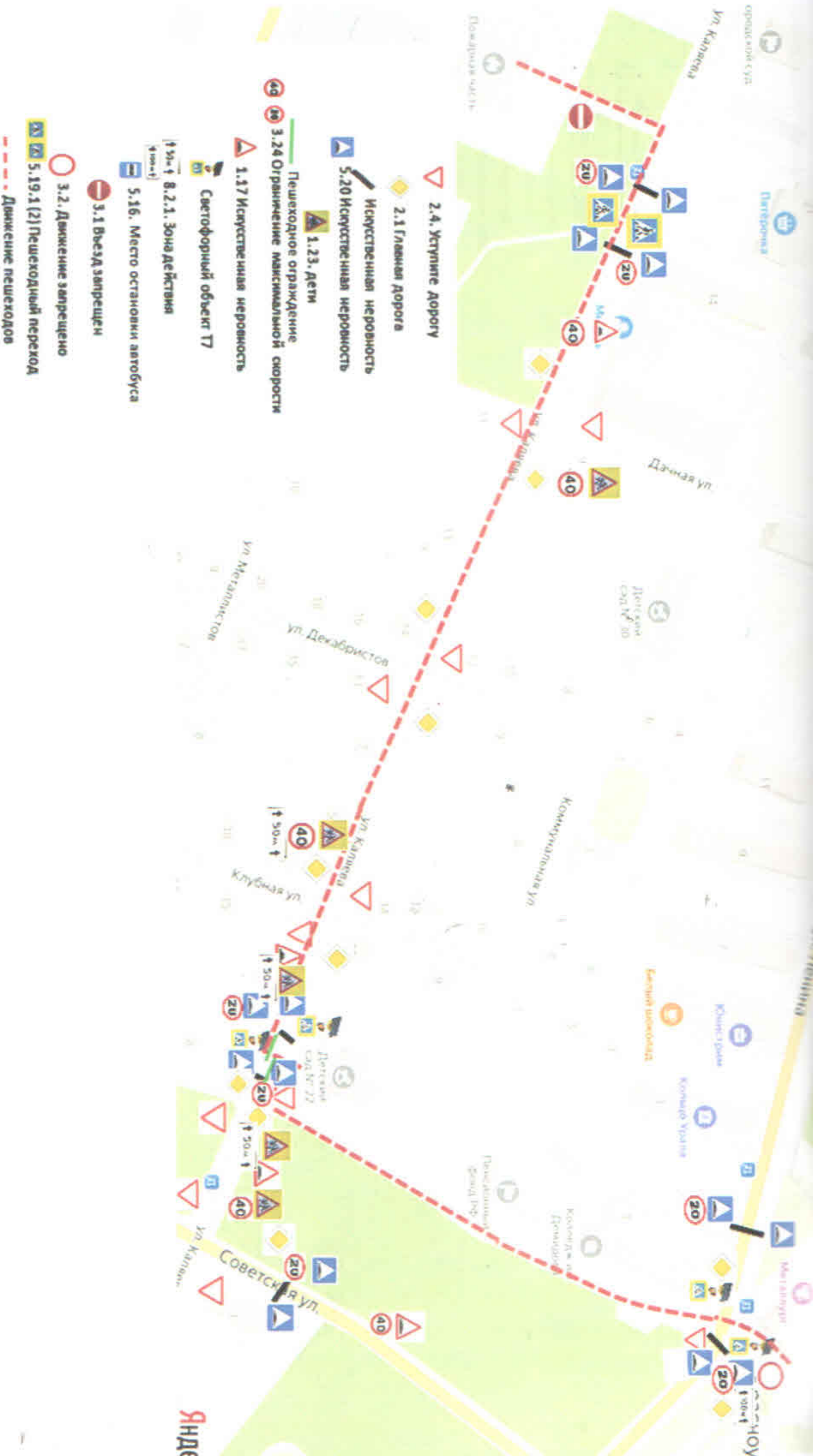
	2.4. Желтые дорожки
	2.1 Главная дорога
	Искусственная неровность
	5.20 Искусственная неровность
	1.23. Дети
	3.24 Ограничение максимальной скорости
	Пешеходное ограждение
	1.17 Искусственная неровность
	Светофорный объект Т7
	8.2.1. Зона действия
	5.16. Место остановки автобуса
	3.1 Въезд запрещен
	5.19.1, 5.19.2 Пешеходный переход
	Движение пешеходов
	Трогулар
	Движение транспорта
	Ограждение

7. Схема организации дорожного движения на территории территории, расположенной по адресу: г. Москва, м.п. «Солнцево», ул. Каньева, от пересечения с ул. Клубная до пересечения с ул. Советская. Схема организации дорожного движения на территории, расположенной по адресу: г. Москва, м.п. «Солнцево», ул. Каньева, от пересечения с ул. Клубная до пересечения с ул. Советская.



- 2.4. Уступите дорогу
- 2.1 Главная дорога
- Искусственная неровность
- 5.20 Искусственная неровность
- 1.23. Дети
- 3.24 Ограничение максимальной скорости
- Пешеходное ограждение
- 1.17 Искусственная неровность
- Светофорный объект Т7
- 8.2.1. Зона действия
- 5.16. Место остановки автобуса
- 3.1 Влеза запрещен
- 5.19.1, 5.19.2 Пешеходный переход
- Движение пешехорва
- Трогуар
- Движение транспорта
- Ограждение

3. Маршруты движения организованных групп детей от образовательной организации



### 3. Маршруты движения организованных групп детей от образовательной организации







© Яндекс. Условия использования

Яндекс



4. Пути движения транспортных средств к местам разгрузки/погрузки и рекомендуемые безопасные пути передвижения детей по территории образовательной организации.



- место разгрузки/погрузки 
- Движение грузовых транспортных средств по территории образовательной организации 
- Движение детей по территории образовательной организации 
- въезд/выезд грузовых транспортных средств. 

**2.4. Жүгіште дүрөтү**

**2.1. Гаяна дүрөтү**

**Искусственная неровность**

**5.20 Искусственная неровность**

**1.23. дөтү**

**3.24 Ограничение максимальной скорости**

**1.17 Искусственная неровность**

**Светофорный объект ТТ**

**8.2.1. Зона действия**

**5.16. Место остановки автобуса**

**3.1 Въезд запрещен**

**5.19.1, 5.19.2 Пешеходный переход**

**Размещение знаков на проезжей части**

**Улицы**

**Размещение знаков**

**Организация**

**1.15 Дорожные работы**

**Указание работникам на проезжей части**

**Пешеходное ограждение**

