

«СОГЛАСОВАНО»

Глава ГО Красноуральск
Кузьминых Д.Н.

« 10 » августа 2022 г.



«УТВЕРЖДАЮ»

Заведующий МБДОУ
Детский сад № 22

Мотовилова Т.А.

« 20 » августа 2022 г.



«СОГЛАСОВАНО»

Начальник ОГИБДД ОМВД
России по г. Красноуральску
Стяжкин И.С.

« 20 » августа 2022 г.



ПАСПОРТ

дорожной безопасности образовательной организации
МБДОУ Детский сад № 22 (ул. Маяковского 12).

2022 год

Общие сведения

Тип образовательной организации: Детский сад
Юридический адрес: 624330 Свердловская область, г. Красноуральск,
ул. Каляева, 4
Фактический адрес: 624330 Свердловская область, г. Красноуральск
ул. Маяковского, 12

Руководители образовательной организации:
Директор (заведующий), ФИО: Заведующий Мотовилова Т.А.,
телефон: 8 (34343) 2-59-38

Заместитель директора
по учебной работе, ФИО:
телефон:

Заместитель директора
по воспитательной работе, ФИО: Старший воспитатель, Лобанова В.П.,
телефон 8 (34343) 2-59-38

Ответственные работники
муниципального органа
образования,
должность: Гл. специалист МКУ "горУО",
ФИО: Алкарева С.М.
Телефон: 8 (34343) 2-15-20

Ответственные от
Госавтоинспекции,
должность: Инспекторы ДПС,
ФИО: Мохов М.Г.
Телефон: 8 (34343) 27-2-37

Ответственные работники
за мероприятия по профилактике
детского травматизма,
должность: старший воспитатель,
ФИО: Лобанова В.П.
Телефон: 8 (34343) 2-59-38

Руководитель или ответственный работник дорожно-эксплуатационной организации, осуществляющей содержание улично-дорожной сети (УДС)*,
должность: Директор МУП "Муниципальный заказчик",
ФИО: Овчинников О.В.
Телефон: 8 (34343) 2-19-00

Руководитель или ответственный работник дорожно-эксплуатационной организации, осуществляющей содержание технических средств организации дорожного движения (ТСОДД)*,
должность: Директор МУП "Муниципальный заказчик",
ФИО: Овчинников О.В.
Телефон: 8 (34343) 2-19-00

Количество обучающихся (учащихся, воспитанников): 40
Наличие уголка по БДД: в каждой возрастной группе и кружковая комната на 1 этаже
Наличие класса по БДД: не имеется
Наличие автогородка (площадки) по БДД: нет
Наличие автобуса в образовательной организации: нет
Владелец автобуса: нет

Время занятий в образовательной организации:
1-ая смена: с 7-30 до 18-00 –
2-ая смена: –
внеклассные занятия: –

Телефоны оперативных служб:
01 (010) –
02 (020) –
03 (030)

Содержание

- I. План-схемы образовательной организации (сокращение – ОО).
 1. Район расположения образовательной организации, пути движения транспортных средств и детей (обучающихся).
 2. Организация дорожного движения в непосредственной близости от образовательной организации с размещением соответствующих технических средств организации дорожного движения, маршруты движения детей и расположение парковочных мест.
 3. Маршруты движения организованных групп детей от образовательной организации к стадиону, парку или спортивно-оздоровительному комплексу.
 4. Пути движения транспортных средств к местам разгрузки/погрузки и рекомендуемые безопасные пути передвижения детей по территории образовательной организации.

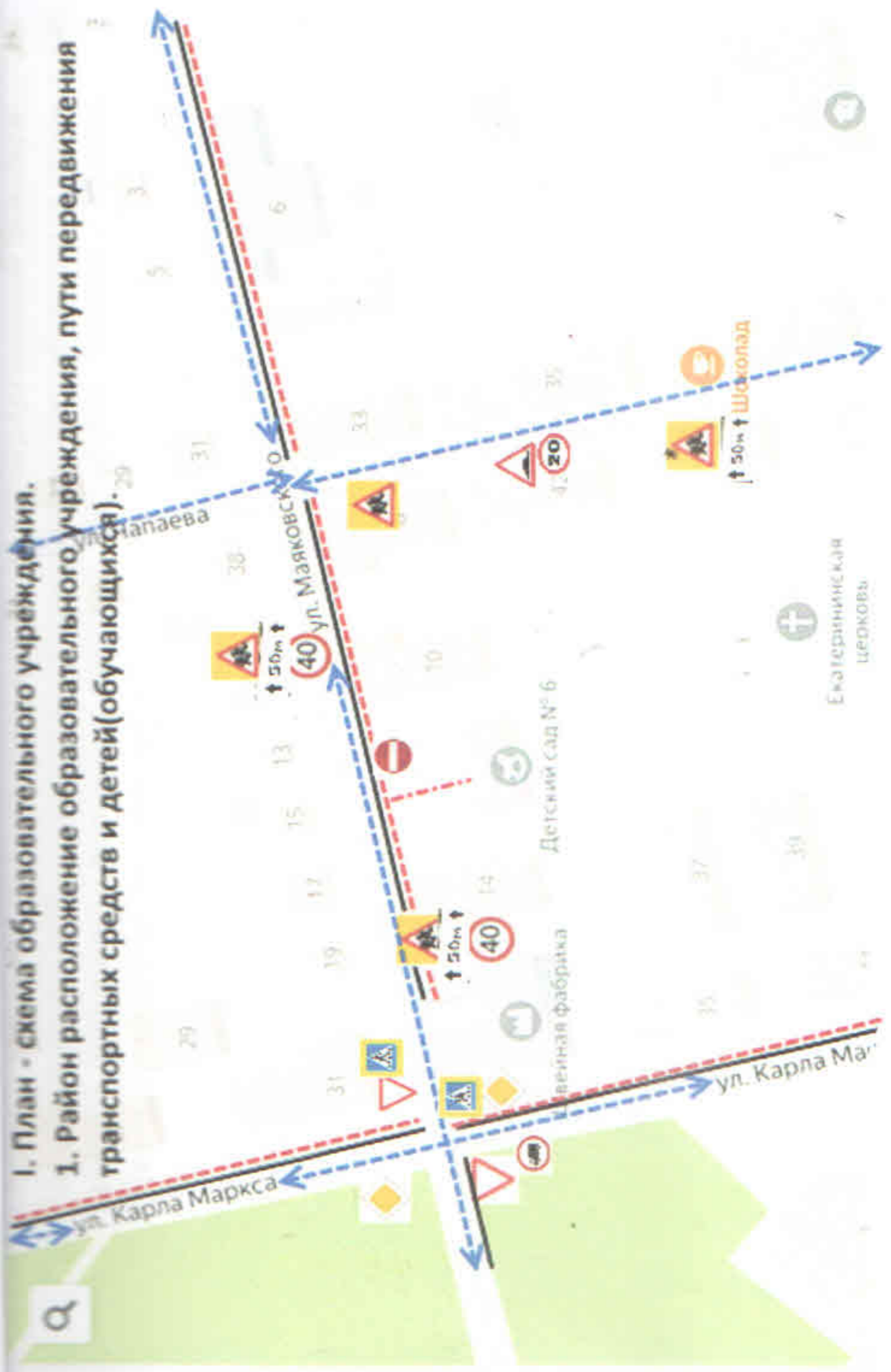
- II. Информация об обеспечении безопасности перевозок детей специальным транспортным средством (автобусом).
 1. Общие сведения.
 2. Маршрут движения автобуса образовательной организации.
 3. Безопасное расположение остановки автобуса у образовательной организации.

- III. Приложения.

План-схема пути движения транспортных средств и детей при проведении дорожных ремонтно-строительных работ вблизи образовательной организации.

1. План - схема образовательного учреждения.

1. Район расположение образовательного учреждения, пути передвижения транспортных средств и детей(обучающихся).



2.1 Главная дорога

2.4 Уступите дорогу

1.23 Дети

3.24 Ограничение максимальной скорости

8.2.13 зона действия

1.17 Искусственная неровность
3.24 Ограничение максимальной скорости

Тротуар

3.4. Движение грузовых автомобилей запрещено

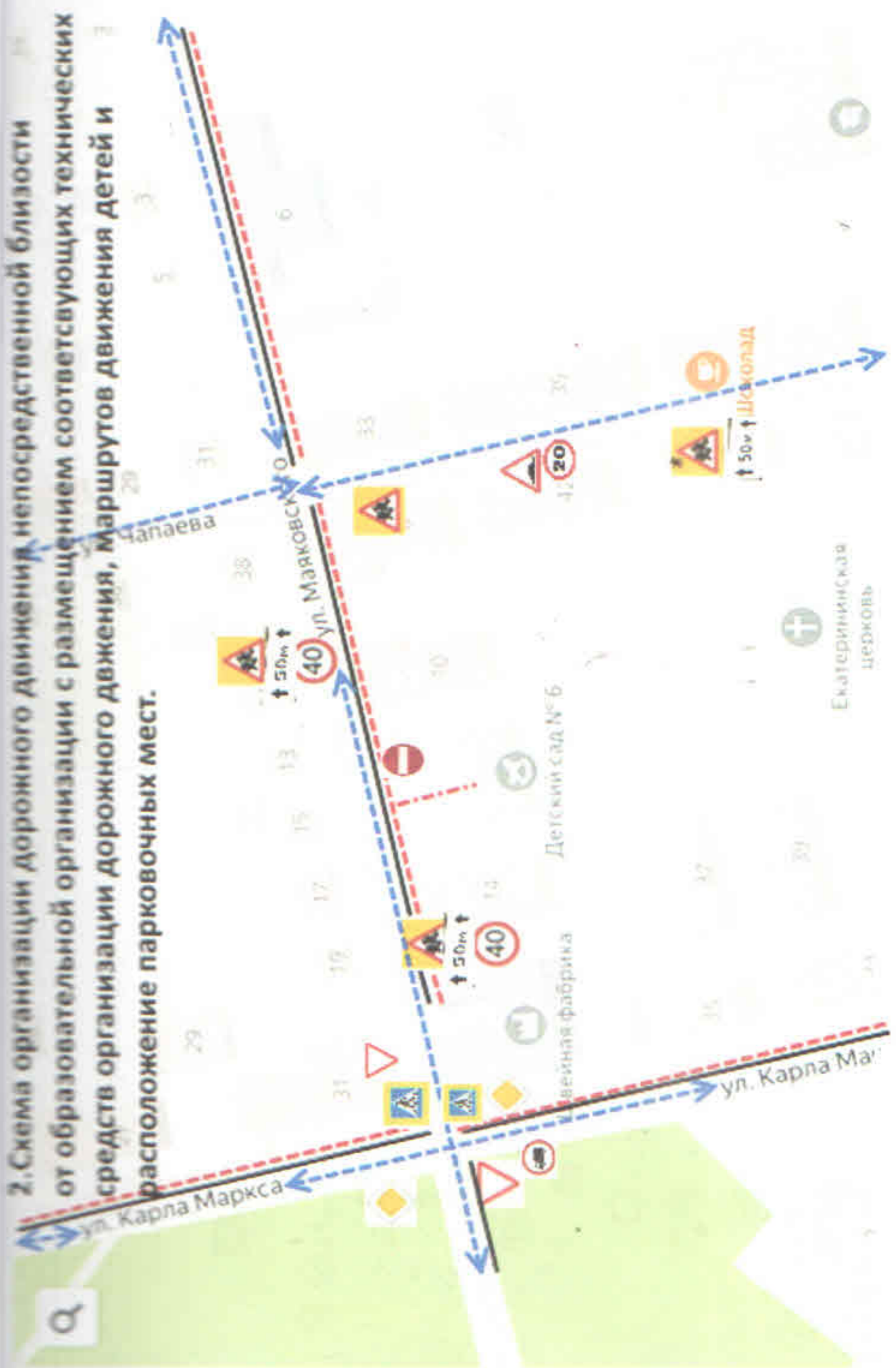
Пути движения транспортных средств

Пути движения пешеходов

3.4 Въезд запрещен

5.19.1, 5.19.2 Пешеходный переход

2. Схема организации дорожного движения непосредственной близости от образовательной организации с размещением соответствующих технических средств организации дорожного движения, маршрутов движения детей и расположение парковочных мест.



2.1 Главная дорога



2.4 Уступите дорогу



1.23 Дети



3.24 Ограничение максимальной скорости



8.2.13 зона действия



1.17 Искусственная неровность



3.24 Ограничение максимальной скорости



Тротуар



3.4. Движение грузовых автомобилей запрещено



Пути движения транспортных средств



Пути движения пешеходов



3.4 Въезд запрещен



5.19.1(2) Пешеходный переход

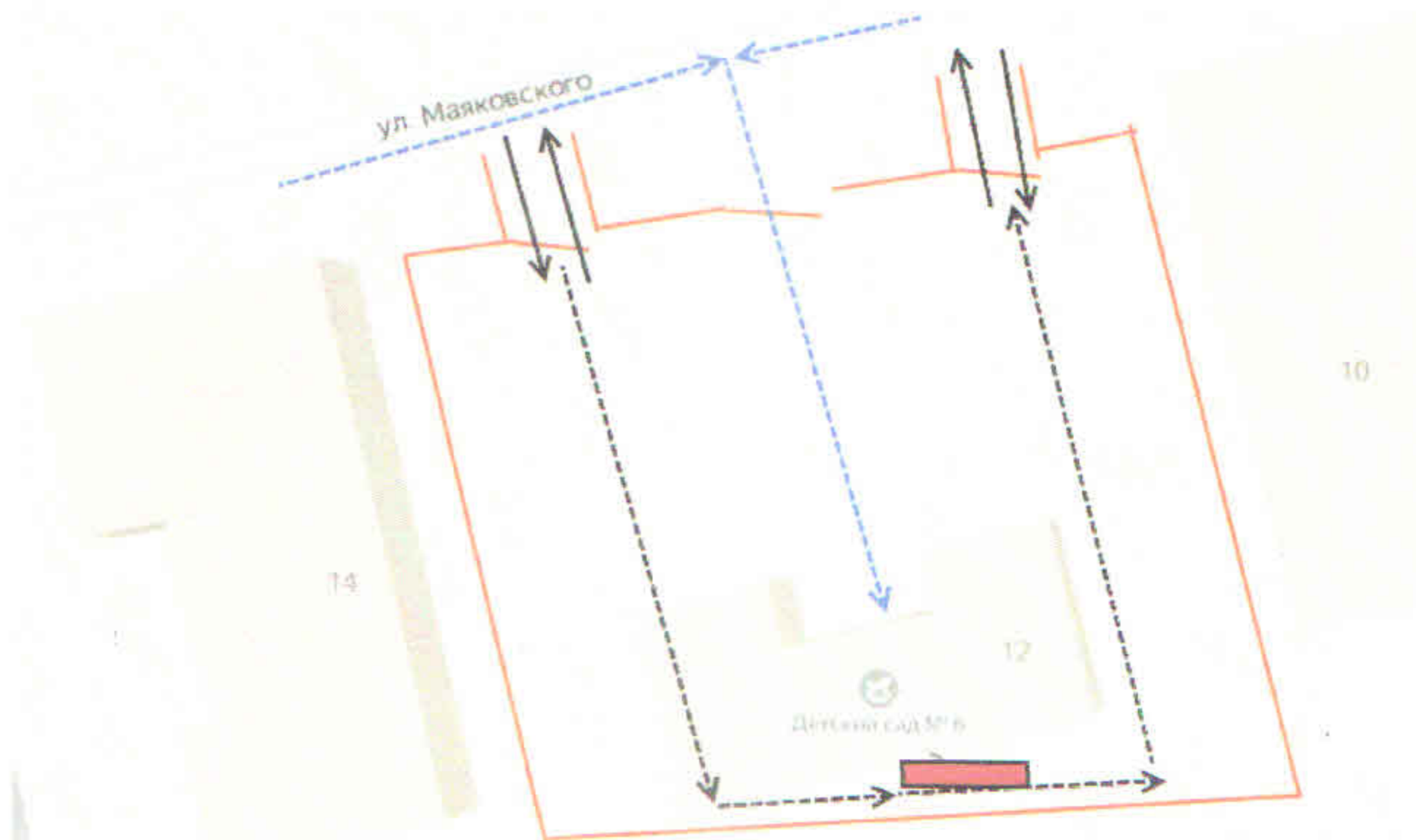






3. Маршруты движения организованных групп детей от ОУ.

-  2.4 Уступите дорогу
-  2.1 Главная дорога
-  Искусственная неровность
-  5.20 Искусственная неровность
-  1.23 Дети
-  3.24 Ограничение максимальной скорости
-  1.17 Искусственная неровность
-  Светофорный объект Т7
-  100 м ↑ 50 м ↑ 8.2.1 Зона действия
-  3.1. Въезд запрещен
-  3.2. Движение запрещено
-  5.19.1.(2) Пешеходный переход
-  5.16 Место остановки автобуса.
-  Пешеходное ограждение
-  3.4 Движение грузовых автомобилей запрещено
-  5.6 Конец дороги с односторонним движением
-  3.18.1 Поворот направо запрещен
-  СТОП 6.16. Стоп левая
-  4.11 Движение прямо
-  Светофор
-  Движение пешеходов
-  3.27 Остановка запрещена.

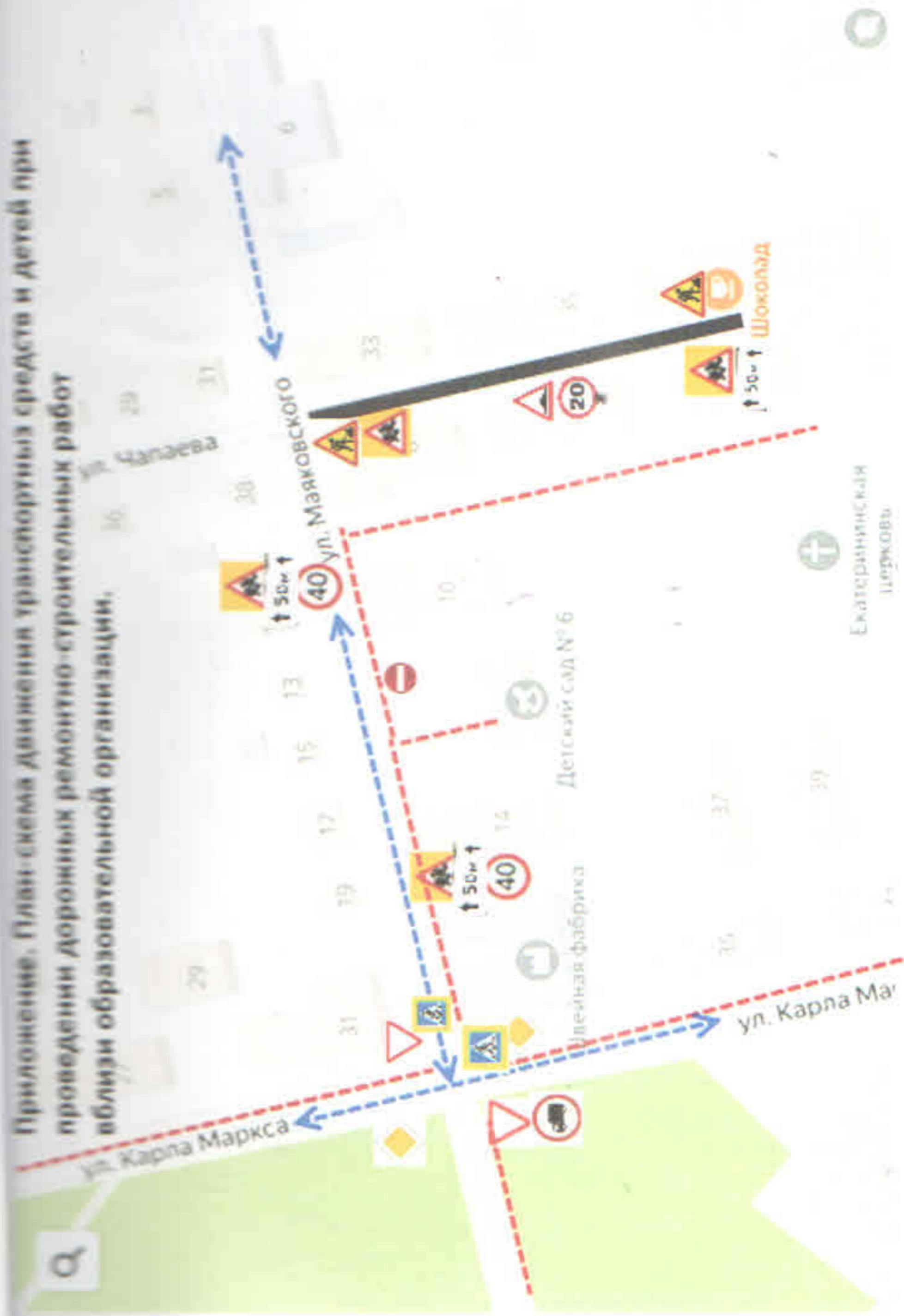


4. Пути движения транспортных средств к местам разгрузки/погрузки и рекомендуемые безопасные пути передвижения детей по территории образовательной организации.



-  - место разгрузки/погрузки
-  - Движение грузовых транспортных средств по территории образовательной организации
-  - Движение детей по территории образовательной организации
-  - въезд/выезд грузовых транспортных средств.

Приложение. План-схема движения транспортных средств и детей при проведении дорожных ремонтно-строительных работ вблизи образовательной организации.



2.1 Главная дорога

2.4 Уступите дорогу

1.23 Дети

3.24 Ограничение максимальной скорости

8.2.1 Зона действия

3.24 Ограничение максимальной скорости

1.17 Искусственная неровность

3.4 Движение грузовых автомобилей запрещено

Участок дороги закрытый на ремонт

1.25 Дорожные работы

Направление движения транспорта

Рекомендуемое направление движения детей

3.1 Въезд запрещен

5.19.1 (2) Пешеходный переход